

ITINÉRAIRE HORAIRE

7ème étape : CHAMPAGNOLE > LE CHINAILLON - LE GRAND-BORNAND




Samedi 17 août 2024

Distance : 166,5 km

KILOMETRES		HORAIRE							
à parcourir	parcourus	ITINERAIRE				Caravane publicitaire	36 km/h	34 km/h	32 km/h
FRANCE									
JURA (39)									
		VC	CHAMPAGNOLE (VC-D127)	<i>Départ fictif</i>	08:30	10:30	10:30	10:30	
		D127	SYAM (D127-D279)						
166.4	0	D279	CHAMPAGNOLE	<i>Départ réel</i> ▶	08:50	10:50	10:50	10:50	
165	1.4		Carrefour D279-N5		08:53	10:52	10:52	10:53	
162.2	4.2	N5	Pont-De-La-Chaux (CHAUX-DES-CROTENAY)		08:59	10:57	10:57	10:58	
161.2	5.2		Passage à niveau : Passage à niveau N° 17		09:01	10:59	10:59	11:00	
152.6	13.8		SAINT-LAURENT-EN-GRANDVAUX (N5-D678-D437)		09:21	11:13	11:14	11:16	
151.7	14.7	D437	Passage à niveau : Passage à niveau N° 27		09:22	11:14	11:16	11:17	
134	32.4		LA RIXOUSE		10:02	11:44	11:47	11:51	
124.7	41.7		SAINT-CLAUDE (D437-D436-D124)		10:23	11:59	12:04	12:08	
123.6	42.8		Passage à niveau : Passage à niveau N° 56		10:25	12:01	12:05	12:10	
108.6	57.8	D124	Col de la Croix de la Serra	①	10:58	12:26	12:32	12:38	
AIN (01)									
104.4	62	D33	BELLEYDOUX		11:08	12:33	12:39	12:46	
94.3	72.1		SAINT-GERMAIN-DE-JOUX		11:30	12:50	12:57	13:05	
93.5	72.9		Carrefour D33-D1084		11:32	12:51	12:59	13:07	
89.9	76.5	D1084	Passage à niveau : Passage à niveau N° 67		11:40	12:57	13:05	13:13	
87.6	78.8		Châtillon-En-Michaille (VALSERHÔNE)		11:45	13:01	13:09	13:18	
82.8	83.6		Bellegarde-Sur-Valserine (VALSERHÔNE) (D1084-VC-D1508)		11:56	13:09	13:17	13:27	
81.9	84.5		Carrefour D1084-D1508		11:58	13:11	13:19	13:28	
HAUTE-SAVOIE (74)									
78.4	88	D1508	Côte de Bois d'Arlod	④	12:05	13:17	13:25	13:35	
77.9	88.5		GRAND BUISSON	⏮	12:07	13:17	13:26	13:36	
71.7	94.7		VANZY		12:20	13:28	13:37	13:47	
69.6	96.8		Mons		12:25	13:31	13:41	13:51	
66.4	100		FRANGY (D1508-D992-VC-D1508)		12:32	13:37	13:46	13:57	
65.8	100.6		FRANGY	€	12:33	13:38	13:47	13:59	
60.1	106.3		Bonlieu (SALLENÔVES) (D1508-D27-D2)		12:46	13:47	13:57	14:09	
57	109.4	D2	Les Pratz (CERCIER)		12:53	13:52	14:03	14:15	
55.4	111		Côte de Cercier	③	12:57	13:55	14:06	14:18	
48.3	118.1		Col de Mallebranche - Alt. 702m		13:12	14:07	14:18	14:31	
47.6	118.8		ALLONZIER-LA-CAILLE (D2-D1201)		13:14	14:08	14:20	14:33	
42.4	124	D1201	SAINT MARTIN BELLEVUE		13:25	14:17	14:29	14:42	
39.2	127.2		Pringy (ANNECY) (D1201-D173)		13:33	14:22	14:34	14:48	
37.9	128.5	D173	ARGONAY (D173-VC-D916)		13:35	14:24	14:37	14:51	
32.9	133.5	D916	Carrefour D916-D16		13:47	14:32	14:45	15:00	
25	141.4	D16	Carrefour D16-D909		14:04	14:46	14:59	15:15	
20.7	145.7	D909	THÔNES (D909-D12-VC-D909)		14:14	14:53	15:07	15:23	

ITINÉRAIRE HORAIRE

7ème étape : CHAMPAGNOLE > LE CHINAILLON - LE GRAND-BORNAND

KILOMETRES		HORAIRES				
à parcourir	parcourus	ITINERAIRE	Caravane publicitaire	36 km/h	34 km/h	32 km/h
14.5	151.9	LES VILLARDS-SUR-THÔNES	14:27	15:03	15:18	15:35
10.8	155.6	SAINT-JEAN-DE-SIXT (D909-D4)	14:36	15:09	15:24	15:42
10.4	156	Col de Saint-Jean-de-Sixt 	14:37	15:10	15:25	15:42
7.8	158.6	D4 LE GRAND-BORNAND	14:42	15:14	15:30	15:47
0	166.4	Montée du Chinaillon 	15:00	15:27	15:43	16:02
0	166.4	GRAND BORNAND - LE CHINAILLON 	15:00	15:27	15:44	16:02

ITINÉRAIRE HORAIRE

8ème étape : LE GRAND-BORNAND > L'ALPE D'HUEZ

Dimanche 18 août 2024

Distance : 150 km

KILOMETRES		HORAIRE							
à parcourir	parcourus	ITINERAIRE				Caravane publicitaire	32 km/h	30 km/h	28 km/h
FRANCE									
HAUTE-SAVOIE (74)									
		VC	LE GRAND-BORNAND (VC-D4)	<i>Départ fictif</i>	11:40	13:40	13:40	13:40	
		D4	SAINT-JEAN-DE-SIXT (D4-D909)						
		D909	LES VILLARDS-SUR-THÔNES						
			Carrefour D909-VC						
		VC	THÔNES (VC-D12)						
149.9	0	D12	LE GRAND-BORNAND	<i>Départ réel</i> ▶	12:00	14:00	14:00	14:00	
148.6	1.3		Belchamp (LES CLEFS)		12:03	14:02	14:02	14:03	
148	1.9		Les Nantets (LES CLEFS)		12:04	14:03	14:04	14:04	
147.2	2.7		Le Cropt (LES CLEFS)		12:06	14:05	14:05	14:06	
145.2	4.7		Col du Marais - Alt. 843m		12:11	14:08	14:09	14:10	
143	6.9		SERRAVAL		12:16	14:12	14:13	14:14	
135.5	14.4		SAINT-FERRÉOL		12:34	14:26	14:28	14:30	
134.8	15.1		Le Noyeray (FAVERGES-SEYTHENEX)		12:36	14:27	14:29	14:31	
133.4	16.5		Faverges (FAVERGES-SEYTHENEX)		12:39	14:30	14:32	14:34	
131.6	18.3		Le Pertuiset (FAVERGES-SEYTHENEX)		12:44	14:34	14:36	14:38	
130.6	19.3		Verchères (FAVERGES-SEYTHENEX)		12:46	14:36	14:38	14:41	
129.9	20		Frontenex (FAVERGES-SEYTHENEX)		12:48	14:37	14:40	14:43	
SAVOIE (73)									
122.7	27.2	D201C	Col de Tamié	2	13:05	14:54	14:58	15:03	
116.4	33.5		VERRENS-ARVEY		13:20	15:02	15:06	15:11	
115.3	34.6		TOURNON		13:23	15:04	15:08	15:13	
113.7	36.2		FRONTENEX (D201C-D69-D1090)		13:27	15:06	15:10	15:15	
112.8	37.1		Passage à niveau : Passage à niveau N° 10		13:29	15:07	15:12	15:17	
105.8	44.1	D1090	Carrefour D1090-D222		13:46	15:17	15:22	15:28	
105.3	44.6	D222	Carrefour D222-D925		13:47	15:18	15:23	15:28	
103.1	46.8	D925	AITON		13:52	15:21	15:26	15:32	
101.5	48.4		Carrefour D925-D1006		13:56	15:23	15:29	15:35	
97.5	52.4	D1006	Aiguebelle (VAL-D'ARC)		14:06	15:29	15:34	15:41	
96.5	53.4		AIGUEBELLE (VAL D'ARC)	5	14:08	15:30	15:36	15:42	
72.8	77.1		Carrefour D1006-D927		15:05	16:04	16:12	16:20	
72.6	77.3	D927	Carrefour D927-VC		15:05	16:04	16:12	16:20	
72.2	77.7	VC	SAINTE-MARIE-DE-CUINES	11	15:06	16:05	16:12	16:21	
72	77.9		SAINTE-MARIE-DE-CUINES (VC-D74)		15:07	16:05	16:13	16:21	
71.5	78.4	D74	SAINT-ÉTIENNE-DE-CUINES (D74-D927)		15:08	16:06	16:13	16:22	
68.2	81.7	D927	Le Pied Des Voûtes		15:16	16:16	16:24	16:34	
62.5	87.4		SAINT-COLOMBAN-DES-VILLARDS		15:30	16:34	16:44	16:57	
56.6	93.3		Alpage de l'Echet		15:44	16:52	17:05	17:20	
55.5	94.4		Alpage du Sapey		15:46	16:56	17:09	17:25	
51.4	98.5		Col du Glandon	HC	15:56	17:09	17:24	17:41	
51.2	98.7		Carrefour D927-D926		15:57	17:09	17:24	17:42	

ITINÉRAIRE HORAIRE

8ème étape : LE GRAND-BORNAND > L'ALPE D'HUEZ

KILOMETRES		HORAIRE					
à parcourir	parcourus	ITINERAIRE		Caravane publicitaire	32 km/h	30 km/h	28 km/h
50.2	99.7	D926	Alpage du Plan du Suel	15:59	17:10	17:25	17:43
47.9	102		Alpage du Rieu Claret	16:05	17:13	17:28	17:46
ISÈRE (38)							
44.9	105	D526	Barrage de Grand'Maison (VAUJANY)	16:12	17:16	17:31	17:49
40.9	109		Défilé du Maupas (VAUJANY)	16:22	17:21	17:36	17:54
36	113.9		Le Rivier-D'Allemond	16:33	17:26	17:41	18:00
32.8	117.1		Articol	16:41	17:29	17:45	18:04
29.1	120.8		Le Vernet (VAUJANY)	16:50	17:34	17:49	18:08
27	122.9		Viaduc de l'Eau d'Olle	16:55	17:36	17:52	18:11
25.9	124		Barrage du Vernet (OZ-EN-OISANS, ALLEMOND)	16:57	17:37	17:53	18:12
25	124.9		ALLEMOND	17:00	17:38	17:54	18:13
21.7	128.2		Rochetaillée (D526-D1091)	17:08	17:43	17:59	18:18
19.3	130.6	D1091	Les Sables	17:13	17:46	18:03	18:22
18	131.9		La Paute	17:16	17:48	18:04	18:25
16.5	133.4		LE BOURG-D'OISANS (D1091-D1091B-D211)	17:20	17:50	18:07	18:27
13.7	136.2	D211	La Ferrière	17:27	17:54	18:11	18:32
11.3	138.6		LA GARDE-EN-OISANS	17:33	18:02	18:19	18:41
9.8	140.1		Ribot-d'en-Bas	17:36	18:07	18:25	18:47
9.1	140.8		Le Ribot	17:38	18:09	18:27	18:50
6.3	143.6		Saint-Ferréol (HUEZ)	17:45	18:18	18:37	19:01
5.8	144.1		HUEZ - Village	17:46	18:19	18:39	19:03
2.8	147.1		ALPE D'HUEZ (Entrée) (D211-VC)	17:53	18:29	18:49	19:15
0	149.9		Alpe d'Huez	HC	18:00	18:38	18:59
0	149.9		ALPE D'HUEZ		18:00	18:38	18:59