

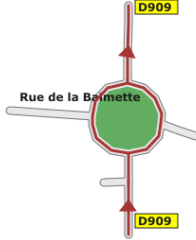


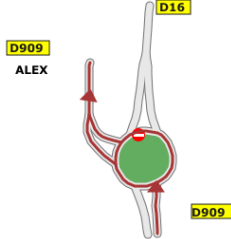




**BILAN DÉTAILLÉ**

**8ème étape : THÔNES > PLATEAU DES GLIERES**

**Dimanche 9 juin 2024**

**Distance : 152,5 km**

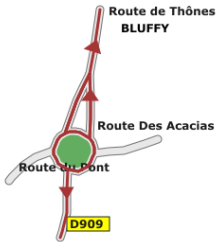
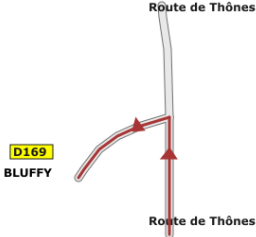
Km	Nom	Description
<b>FRANCE</b>		
<u>- HAUTE-SAVOIE (74) -</u>		
	-6.81	THÔNES Départ fictif
	-6.22	Carrefour D12-D909, giratoire, passage des deux côtés 
	-4.89	Carrefour D909-D909, giratoire, passage des deux côtés 
	-2.2	Terre-plein central, successif, passage des deux côtés. Prévoir la présence d'un garde républicain 
	-0.41	Terre-plein central, passage des deux côtés. Prévoir la présence d'un garde républicain 
	-0.33	Carrefour D909-D909, giratoire, passage des deux côtés 
	-0.03	ALEX entrée de ville
	0	THÔNES Départ réel : sur la D909, à hauteur du panneau "vélo" sur la gauche et du parking à droite de la chaussée.
	1	Terre-plein central, passage des deux côtés. Prévoir la présence d'un garde républicain 

**BILAN DÉTAILLÉ**

**8ème étape : THÔNES > PLATEAU DES GLIERES**

**Dimanche 9 juin 2024**

**Distance : 152,5 km**









Km	Nom	Description
1.05		Carrefour D909-D909, giratoire, passage des deux côtés 
1.32	ALEX	Sortie de la ville
3.67		Terre-plein central, passage des deux côtés. Prévoir la présence d'un garde républicain 🚩
3.83		Carrefour D909-D169 
4.04		Ralentisseur : coussins berlinois ⚠️
4.21		Ralentisseurs successifs(ves) : x2. Prévoir la présence d'un garde républicain 🚩
4.51		Terre-plein central, successif, passage des deux côtés. Prévoir la présence d'un garde républicain 🚩
4.52	BLUFFY	entrée de ville
4.65		rétrécissement : sur la commune de BLUFFY, ROUTE DES DENTS DE LANFON. Prévoir la présence d'un garde républicain 🚩
4.84		Terre-plein central, passage des deux côtés. Prévoir la présence d'un garde républicain 🚩
5.23	BLUFFY	Sortie de la ville
5.77	Le BOSSON	rattaché à la commune de : BLUFFY
6.25	Le Bosson	sortie du lieu-dit

**BILAN DÉTAILLÉ**

**8ème étape : THÔNES > PLATEAU DES GLIERES**

**Dimanche 9 juin 2024**

**Distance : 152,5 km**

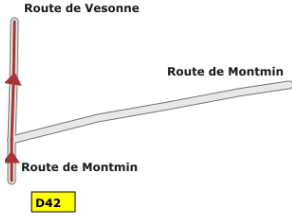




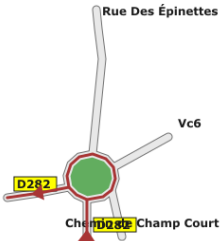

	<b>Km</b>	<b>Nom</b>	<b>Description</b>
	6.93		Carrefour D169-D42 
	7.05		Pied de col. Altitude : 628 m. Sur la D42, à hauteur du portail blanc n°1107 sur la gauche de la chaussée.
	7.59		Pont sous route.
	8.06		Pont sous route.
	9.3	Vérel	rattaché à la commune de : TALLOIRES-MONTMIN
	9.64	Vérel	sortie du lieu-dit
	10.39		Pont sur cours d'eau
<b>1</b>	14.16	Col de la Forclaz-de-Montmin	Sommet de col : sur la D42, à hauteur du panneau noir annonçant le Col de la Forclaz (ligne au sol visible). Col de 1ère catégorie. Altitude : 1150 m. Distance : 7,1 km. Pente : 7,3 %.
	14.19		Descente rapide 
	14.59		Virage serré à droite : 2 banderoles (une avant et une après le virage). 
	16.44	MONTMIN	entrée de ville
	16.88	MONTMIN	Sortie de la ville
	17.44		Virage serré à droite : banderole. 
	17.79		Virage serré à gauche : banderole. 
	18.84		Pont sur cours d'eau
	21.05		Virage serré à droite : banderole. 
	21.57		Virage serré à gauche : banderole. 
	22.03	Vesonne (D42-VC-D282)	rattaché à la commune de : FAVERGES-SEYTHENEX
	22.26		rétrécissement : sur la commune de FAVERGES-SEYTHENEX, ROUTE DE MONTMIN. Prévoir la présence d'un garde républicain 

**BILAN DÉTAILLÉ**

**8ème étape : THÔNES > PLATEAU DES GLIERES**

**Dimanche 9 juin 2024**

**Distance : 152,5 km**



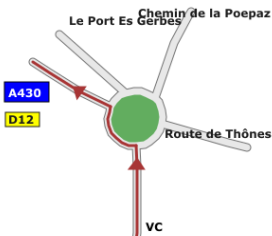

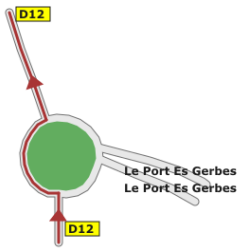


Km	Nom	Description
22.47		Carrefour D42-VC 
22.79		Carrefour VC-D282 
		Ralentisseur. Prévoir la présence d'un garde républicain 
22.88	Vesonne	sortie du lieu-dit
24.32	La Balmette	rattaché à la commune de : FAVERGES-SEYTHENEX
24.52		Ralentisseur. Prévoir la présence d'un garde républicain 
24.8		Ralentisseurs successifs(ves). Prévoir la présence d'un garde républicain 
24.97	La Balmette	sortie du lieu-dit
25.04		Pont sous route.
25.17		Carrefour D282-D282, giratoire, passage des deux côtés 
25.32	Viuz	rattaché à la commune de : FAVERGES-SEYTHENEX
25.49		rétrécissement, passage sur une file à gauche : sur la commune de FAVERGES-SEYTHENEX, ROUTE DE VIUZ. Prévoir la présence d'un garde républicain 

**BILAN DÉTAILLÉ**

**8ème étape : THÔNES > PLATEAU DES GLIERES**

**Dimanche 9 juin 2024**

**Distance : 152,5 km**

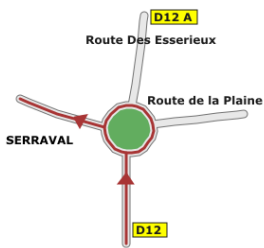

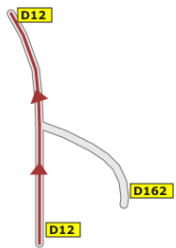



Km	Nom	Description
25.57		Ralentisseur. Prévoir la présence d'un garde républicain 
25.71		Ralentisseur. Prévoir la présence d'un garde républicain 
25.78	Viuz	sortie du lieu-dit
25.93		Carrefour D282-D12, giratoire, passage à gauche 
		Aménagements (séparateur de chaussée) : fermeture à droite.
		Terre-plein central, passage des deux côtés. Prévoir la présence d'un garde républicain 
26.22		Carrefour D12-D12, giratoire, passage à gauche 
		Aménagements (séparateur de chaussée) : fermeture à droite.
26.38	Le Noyeray	rattaché à la commune de : FAVERGES-SEYTHENEX
26.75		Terre-plein central, successif, passage des deux côtés. Prévoir la présence d'un garde républicain 
27.31	Le Noyeray	sortie du lieu-dit
27.4	SAINT-FERRÉOL	entrée de ville
27.54		Terre-plein central, passage des deux côtés. Prévoir la présence d'un garde républicain 

**BILAN DÉTAILLÉ**

**8ème étape : THÔNES > PLATEAU DES GLIERES**

**Dimanche 9 juin 2024**

**Distance : 152,5 km**



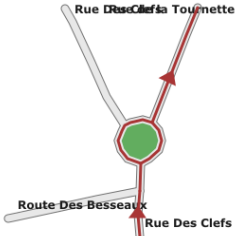





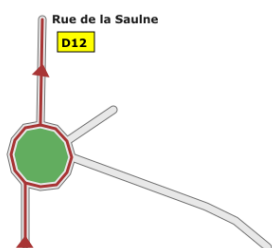
	Km	Nom	Description
	27.57		Carrefour D12-D12, giratoire, passage des deux côtés 
	27.89		Pied de col. Altitude : 528 m. Sur la D12, à hauteur du garage n°257 sur la gauche de la chaussée.
	27.99	SAINT-FERRÉOL	Sortie de la ville
	30.83		Pont sur cours d'eau
	31.35		Pont sur cours d'eau
<b>3</b>	32.07	Col des Esserieux	Sommet de col : sur la D12, à hauteur du panneaux annonçant "Les Esserieux" sur la droite de la chaussée. Côte de 3ème catégorie. Altitude : 754 m. Distance : 4,2 km. Pente : 5,4 %.
	34.69	SERRAVAL	entrée de ville
	34.87		Ralentisseurs successifs(ves). Prévoir la présence d'un garde républicain 
	34.98		Carrefour D12-D12 
	35.61	SERRAVAL	Sortie de la ville
	36.9	Zone de collecte N°1	Début de zone de collecte : sur la D12, à hauteur du pilonne électrique en bois à proximité des conteneurs à ordures sur la droite de la chaussée (sur 490m).
	37.39	Zone de collecte N°1	Fin de zone de collecte : sur la D12, à hauteur du panneau vers VC sur la droite de la chaussée. Longueur : 489 m.
	37.55	Col Du Marais	rattaché à la commune de : SERRAVAL
	37.72		Ralentisseur. Prévoir la présence d'un garde républicain 
	37.92	Col Du Marais	sortie du lieu-dit

**BILAN DÉTAILLÉ**

**8ème étape : THÔNES > PLATEAU DES GLIERES**

**Dimanche 9 juin 2024**

**Distance : 152,5 km**

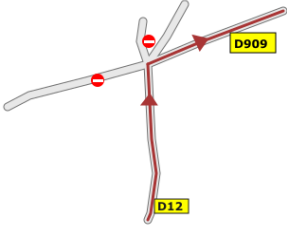
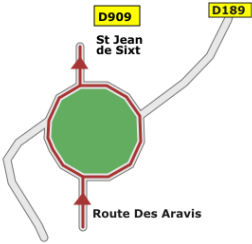

	<b>Km</b>	<b>Nom</b>	<b>Description</b>
	40.25	Les Nantets	rattaché à la commune de : LES CLEFS
	40.57	Les Nantets	sortie du lieu-dit
	42.32		Pont sur cours d'eau
	42.85	THÔNES (D12-VC-D12)	entrée de ville
	42.87		Terre-plein central, successif, passage des deux côtés. Prévoir la présence d'un garde républicain 
	43.63		Ralentisseur. Prévoir la présence d'un garde républicain 
	44.17		Carrefour D12-VC, giratoire, passage des deux côtés 
	44.29		Terre-plein central, passage des deux côtés. Prévoir la présence d'un garde républicain 
	44.56		Ralentisseur. Prévoir la présence d'un garde républicain 
	44.62		Carrefour VC-D12, giratoire, passage des deux côtés. Prévoir la présence d'un garde républicain 
			Terre-plein central, à ôter : a OTER LES POTS DE FLEURS. Prévoir la présence d'un garde républicain 
	44.67		Terre-plein central, successif, passage des deux côtés. Prévoir la présence d'un garde républicain 
	45.04		Carrefour D12-D12, giratoire, passage des deux côtés 

**BILAN DÉTAILLÉ**

**8ème étape : THÔNES > PLATEAU DES GLIERES**

**Dimanche 9 juin 2024**

**Distance : 152,5 km**

	<b>Km</b>	<b>Nom</b>	<b>Description</b>	
	45.36		Ralentisseur. Prévoir la présence d'un garde républicain	🚩
	45.49	THÔNES	Sortie de la ville	
	45.64		Pont sur cours d'eau	
	45.68		Carrefour D12-D909 	
			Terre-plein central, passage à droite. Prévoir la présence d'un garde républicain	🚩
	45.95		Terre-plein central, successif, passage des deux côtés. Prévoir la présence d'un garde républicain	🚩
	47.5		Terre-plein central, successif, passage des deux côtés. Prévoir la présence d'un garde républicain	🚩
	48.05		Terre-plein central, successif, passage des deux côtés. Prévoir la présence d'un garde républicain	🚩
	48.21	LES VILLARDS-SUR-THÔNES	entrée de ville	
	48.51		Terre-plein central, successif, passage des deux côtés. Prévoir la présence d'un garde républicain	🚩
	48.82		Terre-plein central, passage des deux côtés. Prévoir la présence d'un garde républicain	🚩
	48.85		Carrefour D909-D909, giratoire, passage des deux côtés 	
	51.97	SAINT-JEAN-DE-SIXT (D909-D4)	entrée de ville	
	52.09		Terre-plein central, successif, passage des deux côtés. Prévoir la présence d'un garde républicain	🚩
	52.7	SAINT-JEAN-DE-SIXT	Sprint : sur la commune de SAINT-JEAN-DE-SIXT, D909, à hauteur du panneau limitation de vitesse 30km/h sur la droite de la chaussée.	

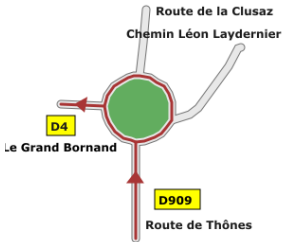


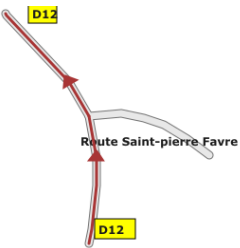





**BILAN DÉTAILLÉ**

**8ème étape : THÔNES > PLATEAU DES GLIERES**

**Dimanche 9 juin 2024**

**Distance : 152,5 km**

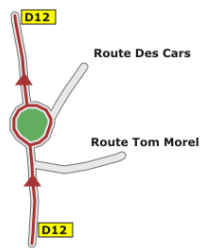
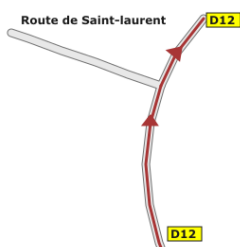
Km	Nom	Description
52.96		Carrefour D909-D4, giratoire, passage des deux côtés 
53.28	SAINT-JEAN-DE-SIXT	Sortie de la ville
53.87		Carrefour D4-D12 
53.89		Terre-plein central, passage des deux côtés. Prévoir la présence d'un garde républicain 
54.85		Pont sur cours d'eau
54.89		Carrefour D12-D12 
57.57	Entremont	rattaché à la commune de : GLIÈRES-VAL-DE-BORNE
57.6		Terre-plein central, passage des deux côtés. Prévoir la présence d'un garde républicain 
58.08		Terre-plein central, passage des deux côtés. Prévoir la présence d'un garde républicain 
58.32		Terre-plein central, passage des deux côtés. Prévoir la présence d'un garde républicain 

**BILAN DÉTAILLÉ**

**8ème étape : THÔNES > PLATEAU DES GLIERES**

**Dimanche 9 juin 2024**

**Distance : 152,5 km**


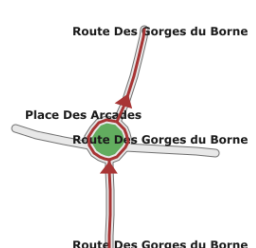
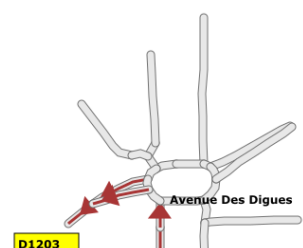


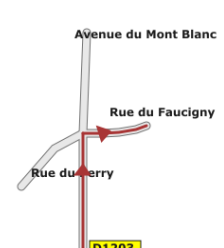


Km	Nom	Description
58.74		Carrefour D12-D12, giratoire, passage des deux côtés 
		Terre-plein central, passage des deux côtés. Prévoir la présence d'un garde républicain 🚩
58.79		Terre-plein central, passage des deux côtés. Prévoir la présence d'un garde républicain 🚩
63.17	Le Petit-Bornand	rattaché à la commune de : GLIÈRES-VAL-DE-BORNE
63.44		rétrécissement, passage sur une file : banderole. Prévoir la présence d'un garde républicain 🚩
63.56		Terre-plein central, passage des deux côtés. Prévoir la présence d'un garde républicain 🚩
63.65		rétrécissement : , passage sur une file à gauche à ôter. A OTER. ⚠️
63.76		Ralentisseur. Prévoir la présence d'un garde républicain 🚩
63.86		rétrécissement : , passage sur une file à gauche à ôter. A OTER. ⚠️
63.94		rétrécissement, passage sur une file à droite à ôter : a OTER. Prévoir la présence d'un garde républicain 🚩
64.13		rétrécissement : banderole. ⚠️
64.74	Le Petit-Bornand	sortie du lieu-dit
65.3		Revêtement dégradé : trou sur la droite de la chaussée. Prévoir la présence d'un garde républicain. 🚩
70.87	SAINT-PIERRE-EN-FAUCIGNY (D12-D1203-D19)	entrée de ville
71.08		Carrefour D12-D12 
71.25		Ralentisseur : borne Safe Cycling. Prévoir la présence d'un garde républicain 🚩

**BILAN DÉTAILLÉ**

**8ème étape : THÔNES > PLATEAU DES GLIERES**

**Dimanche 9 juin 2024**

**Distance : 152,5 km**




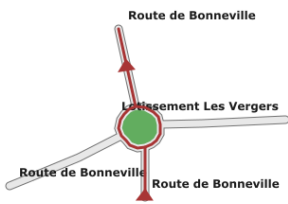





Km	Nom	Description
71.4		Terre-plein central, passage des deux côtés : borne Safe Cycling. Prévoir la présence d'un garde républicain 
71.43		Carrefour D12-D12, giratoire, passage des deux côtés 
72.28	PN°7	Passage à niveau : petite ligne
73.2		Pont sous route.
73.81		Carrefour D12-D1203 
		Aménagements (séparateur de chaussée) : fermeture à droite.
		Terre-plein central, passage à gauche : borne Safe Cycling. Prévoir la présence d'un garde républicain 
73.87		Terre-plein central, passage à gauche. Prévoir la présence d'un garde républicain 
74.37		Carrefour D1203-D19 
		Aménagements (séparateur de chaussée) : fermeture en face.
		Terre-plein central, passage à droite : borne Safe Cycling. Prévoir la présence d'un garde républicain 
74.93		Ralentisseurs successifs(ves) : borne Safe Cycling. Prévoir la présence d'un garde républicain 

**BILAN DÉTAILLÉ**

**8ème étape : THÔNES > PLATEAU DES GLIERES**

**Dimanche 9 juin 2024**

**Distance : 152,5 km**







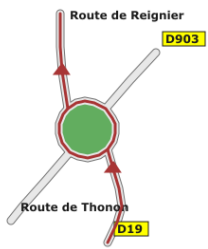



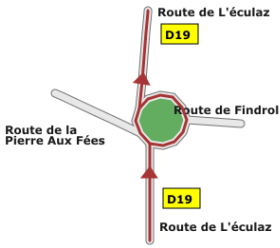
Km	Nom	Description
74.95		rétrécissement : sur la commune de SAINT-PIERRE-EN-FAUCIGNY, ROUTE D'ARENTHON. Prévoir la présence d'un garde républicain 
75.1	SAINT-PIERRE-EN-FAUCIGNY	Sortie de la ville
75.72		Pont sur route
76.3		Ralentisseur. Prévoir la présence d'un garde républicain 
76.34	La Papeterie	rattaché à la commune de : SAINT-PIERRE-EN-FAUCIGNY
76.77	La Papeterie	sortie du lieu-dit
76.78		Ralentisseur 
77.23	Les Chars	rattaché à la commune de : ARENTHON
77.57		Carrefour D19-D19, giratoire, passage des deux côtés 
		rétrécissement : sur la commune de ARENTHON, ROUTE DE BONNEVILLE. Prévoir la présence d'un garde républicain 
77.88		Ralentisseur. Prévoir la présence d'un garde républicain 
78.03	Les Chars	sortie du lieu-dit
79.02		Carrefour D19-D19 
79.65	ARENTHON	entrée de ville
79.72		Terre-plein central, successif, passage des deux côtés. Prévoir la présence d'un garde républicain 
79.93		Terre-plein central, successif, passage des deux côtés. Prévoir la présence d'un garde républicain 

**BILAN DÉTAILLÉ**

**8ème étape : THÔNES > PLATEAU DES GLIERES**

**Dimanche 9 juin 2024**

**Distance : 152,5 km**


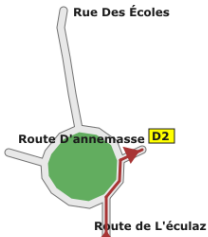


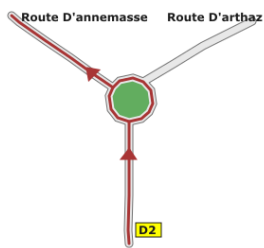



	<b>Km</b>	<b>Nom</b>	<b>Description</b>
			Ralentisseur. Prévoir la présence d'un garde républicain 
	80.89	ARENTHON	Sortie de la ville
	80.93		Ralentisseur. Prévoir la présence d'un garde républicain 
	81.93	SCIENTRIER	entrée de ville
	81.99		Terre-plein central, successif, passage des deux côtés. Prévoir la présence d'un garde républicain 
	82.15		Ralentisseur. Prévoir la présence d'un garde républicain 
	82.49		Terre-plein central, passage des deux côtés. Prévoir la présence d'un garde républicain 
	82.5		Terre-plein central, passage des deux côtés. Prévoir la présence d'un garde républicain 
	82.54		Carrefour D19-D19, giratoire, passage des deux côtés 
	82.58	SCIENTRIER	Sortie de la ville
	83.23	Zone de collecte n°2	Début de zone de collecte : sur la D19, à hauteur du parking sur la droite la chaussée.
	83.64	Zone de collecte N°2	Fin de zone de collecte : sur la D19, à hauteur de l'intersection avec VC. Longueur : 407 m.
	83.94	L'Eculaz	rattaché à la commune de : REIGNIER-ÉSERY
	84.25		Terre-plein central, passage des deux côtés. Prévoir la présence d'un garde républicain 
	84.27		Carrefour D19-D19, giratoire, passage des deux côtés 
	85.02	L'Eculaz	sortie du lieu-dit

**BILAN DÉTAILLÉ**

**8ème étape : THÔNES > PLATEAU DES GLIERES**

**Dimanche 9 juin 2024**

**Distance : 152,5 km**

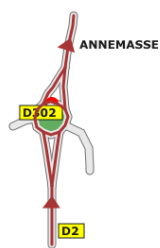
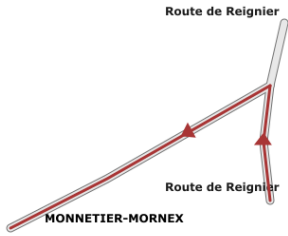


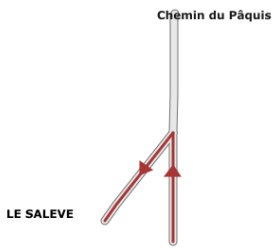


Km	Nom	Description
86.23	Reignier (D19-D2)	rattaché à la commune de : REIGNIER-ÉSERY
86.45		Terre-plein central, successif, passage des deux côtés. Prévoir la présence d'un garde républicain 
86.81		Carrefour D19-D2, giratoire, passage à droite 
		Aménagements (séparateur de chaussée) : fermeture à gauche.
		Terre-plein central, passage à droite. Prévoir la présence d'un garde républicain 
86.86	Reignier	sortie du lieu-dit
87.66		Terre-plein central, passage des deux côtés : borne Safe Cycling. Prévoir la présence d'un garde républicain 
87.72		Carrefour D2-D2, giratoire, passage des deux côtés 
89.1		
		Terre-plein central, passage des deux côtés. Prévoir la présence d'un garde républicain 
89.49		Terre-plein central, passage des deux côtés. Prévoir la présence d'un garde républicain 
90.13		Pont sous voie ferrée.
90.32		Terre-plein central, passage des deux côtés. Prévoir la présence d'un garde républicain 

**BILAN DÉTAILLÉ**

**8ème étape : THÔNES > PLATEAU DES GLIERES**

**Dimanche 9 juin 2024**

**Distance : 152,5 km**



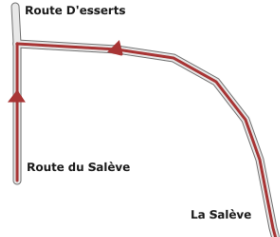


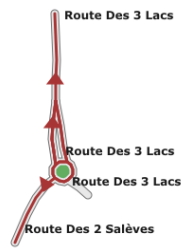



Km	Nom	Description
90.36		Carrefour D2-D2, giratoire, passage des deux côtés 
90.85		Carrefour D2-VC 
90.87	MORNEX (VC-D15-D41A)	entrée de ville
90.94		rétrécissement : , passage sur une file successifs(ves). Sur la commune de MONNETIER-MORNEX, CHEMIN DU PÂQUIS Banderoles. Prévoir la présence d'un garde républicain 
		Pied de col. Altitude : 481 m. Sur la VC (Chemin du Pâquis) à hauteur du portail n°86 sur la droite de la chaussée.
91.01		Ralentisseur 
91.2		Carrefour CHEMIN DU PÂQUIS-CHEMIN DES GRUSSES 
91.61		Carrefour VC-D15 
91.64		Ralentisseur. Prévoir la présence d'un garde républicain 

**BILAN DÉTAILLÉ**

**8ème étape : THÔNES > PLATEAU DES GLIERES**

**Dimanche 9 juin 2024**

**Distance : 152,5 km**

	<b>Km</b>	<b>Nom</b>	<b>Description</b>	
	91.66		Revêtement dégradé : etat de la route à vérifier.	
	92.04		Ralentisseur. Prévoir la présence d'un garde républicain	
	92.22		Carrefour D15-D41A 	
	92.79	MORNEX	Sortie de la ville	
	93.46	MONNETIER	entrée de ville	
	93.65		Ralentisseur. Prévoir la présence d'un garde républicain	
	94		Ralentisseur. Prévoir la présence d'un garde républicain	
	94.12		Carrefour D41 A-D41 A, giratoire, passage des deux côtés 	
	94.13		Terre-plein central, passage des deux côtés. Prévoir la présence d'un garde républicain	
	94.48		Ralentisseur	
	94.83		Terre-plein central, passage des deux côtés. Prévoir la présence d'un garde républicain	
	94.92	MONNETIER	Sortie de la ville	
<b>1</b>	103.07	Le Salève	Sommet de côte : sur la D41 A, à hauteur du renforcement sur la droite de la chaussée. Col de 1ère catégorie. Altitude : 1307 m. Distance : 12,1 km. Pente : 6,8 %.	
	105.27	La Croisette	rattaché à la commune de : LA MURAZ	
	105.49	La Croisette	sortie du lieu-dit	
	109.5	Col des Pitons	rattaché à la commune de : LE SAPPEY	



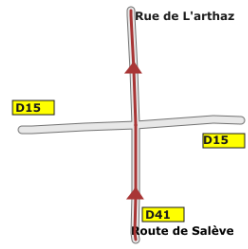







**BILAN DÉTAILLÉ**

**8ème étape : THÔNES > PLATEAU DES GLIERES**

**Dimanche 9 juin 2024**

**Distance : 152,5 km**

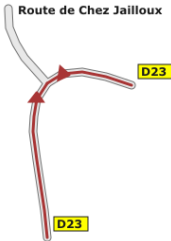



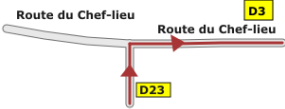

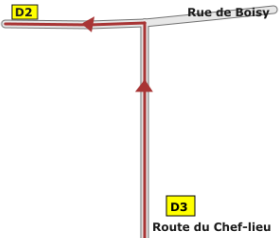
Km	Nom	Description
115.46		Virage serré à gauche : danger + panneau virage serré. 
115.79		Virage serré à gauche : danger + panneau virage serré. 
117.92	Les Lirons	rattaché à la commune de : CRUSEILLES
118.15	Les Lirons	sortie du lieu-dit
119.4	L'Abergement	rattaché à la commune de : CRUSEILLES
120.09	L'Abergement	sortie du lieu-dit
120.64	CRUSEILLES (D41 A-D41-VC-D23)	entrée de ville
121.55		Carrefour D41-VC 
121.72		Ralentisseur. Prévoir la présence d'un garde républicain 
121.79		Ralentisseur. Prévoir la présence d'un garde républicain 
121.97		Carrefour VC-D23, giratoire, passage des deux côtés 
122.5		Ralentisseur. Prévoir la présence d'un garde républicain 
122.93		Ralentisseur. Prévoir la présence d'un garde républicain 
123.18	CRUSEILLES	Sortie de la ville
125.3	DEYRIER	entrée de ville

**BILAN DÉTAILLÉ**

**8ème étape : THÔNES > PLATEAU DES GLIERES**

**Dimanche 9 juin 2024**

**Distance : 152,5 km**

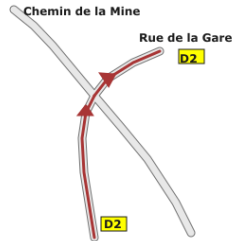

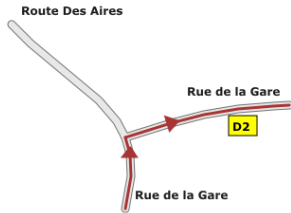


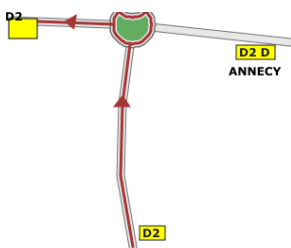

	Km	Nom	Description
	125.43		Carrefour D23-D23 
	125.47	DEYRIER	Sortie de la ville
	126.01		Virage serré à gauche : banderole. 
	129.03	Zone de collecte N°3	Début de zone de collecte : sur la D23, à hauteur de l'intersection avec la VC sur la droite de la chaussée.
	129.37	Zone de collecte	Fin de zone de collecte : sur la D23, à hauteur du début de la cloture sur la gauche de la chaussée. Longueur : 354 m.
	130.23	GROISY (D23-VC-D2)	entrée de ville
	130.5		Carrefour D23-D3 
			Terre-plein central, successif, passage des deux côtés : borne Safe Cycling. Prévoir la présence d'un garde républicain 
	130.56		Carrefour D3-D2 

**BILAN DÉTAILLÉ**

**8ème étape : THÔNES > PLATEAU DES GLIERES**

**Dimanche 9 juin 2024**

**Distance : 152,5 km**

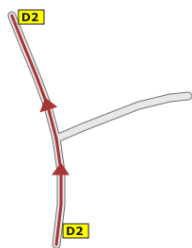




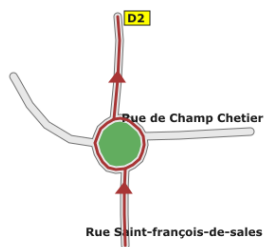
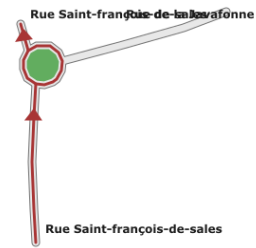


Km	Nom	Description
131.07		Carrefour D2-D2 
131.09	PN°55	Passage dangereux 
131.12		Carrefour D2-D2 
131.78		Terre-plein central, successif, passage des deux côtés : borne Safe Cycling. Prévoir la présence d'un garde républicain 
131.83		Ralentisseur. Prévoir la présence d'un garde républicain 
132.12	GROISY	Sortie de la ville
132.21		Pont sur route
132.99		Carrefour D2-D2, giratoire, passage des deux côtés 
		Balisettes au milieu à ôter successifs(ves)
133.21		Terre-plein central, successif, passage des deux côtés. Prévoir la présence d'un garde républicain 
133.36		Pont sous route.

**BILAN DÉTAILLÉ**

**8ème étape : THÔNES > PLATEAU DES GLIERES**

**Dimanche 9 juin 2024**

**Distance : 152,5 km**







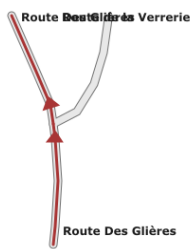


Km	Nom	Description
133.41		Carrefour D2-D2 
135.6	Les Sages	rattaché à la commune de : FILLIÈRE
135.61		Ralentisseur. Prévoir la présence d'un garde républicain 
135.85		Ralentisseur. Prévoir la présence d'un garde républicain 
135.9	Les Sages	sortie du lieu-dit
137.38		Terre-plein central, successif, passage des deux côtés. Prévoir la présence d'un garde républicain 
137.53	THORENS-GLIERES (D2-D55)	entrée de ville
137.63		Terre-plein central, successif, passage des deux côtés. Prévoir la présence d'un garde républicain 
137.65		Carrefour D2-D2, giratoire, passage des deux côtés 
137.84		Carrefour D2-D2, giratoire, passage des deux côtés 
137.93		Ralentisseur. Prévoir la présence d'un garde républicain 
138.15		Balisettes à droite à ôter. Prévoir la présence d'un garde républicain 

**BILAN DÉTAILLÉ**

**8ème étape : THÔNES > PLATEAU DES GLIERES**

**Dimanche 9 juin 2024**

**Distance : 152,5 km**

	Km	Nom	Description
	138.27		rétrécissement, passage sur une file à gauche : sur la commune de FILLIÈRE, RUE DES FLEURIES Borne Safe Cycling + banderole. Prévoir la présence d'un garde républicain 
	138.65		Terre-plein central, passage des deux côtés : borne Safe Cycling. Prévoir la présence d'un garde républicain 
	138.67		Carrefour D2-D55, giratoire, passage des deux côtés 
	138.82		Pont sur cours d'eau
	138.91	THORENS-GILIERES	Sortie de la ville
	141.47	USILLON	entrée de ville
	141.89		Ralentisseur. Prévoir la présence d'un garde républicain 
	141.96	USILLON	Sortie de la ville
	141.99	Zone de collecte N°4	Début de zone de collecte : sur la D55, à hauteur du panneau sortie de ville sur la gauche de la chaussée.
	142.41	Zone de collecte	Fin de zone de collecte : sur la D55, à hauteur du panneau annonçant le Col des Glières à 10 km.
	143.03		Carrefour D55-D55 
			Pied de col. Altitude : 773 m. Sur la D55, à hauteur du panneau blanc "Plateau des Glières" sur la droite de la chaussée.
	152.41	Col des Glières	Sommet de col. Col de 1ère catégorie. Altitude : 1447 m. Distance : 9,4 km. Pente : 7,1 %.
		PLATEAU DES GLIERES	Arrivée : D55, à l'extrémité d'une ligne droite de 1700m à vue. Largeur chaussée : 6 m, Longueur : 1700 m.